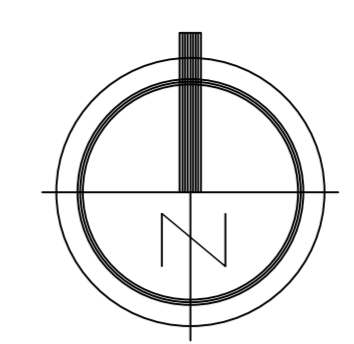


SAVUDRIJA -
SALVORE

BAŠANIJA -
BASSANIA

CRVENI VRH

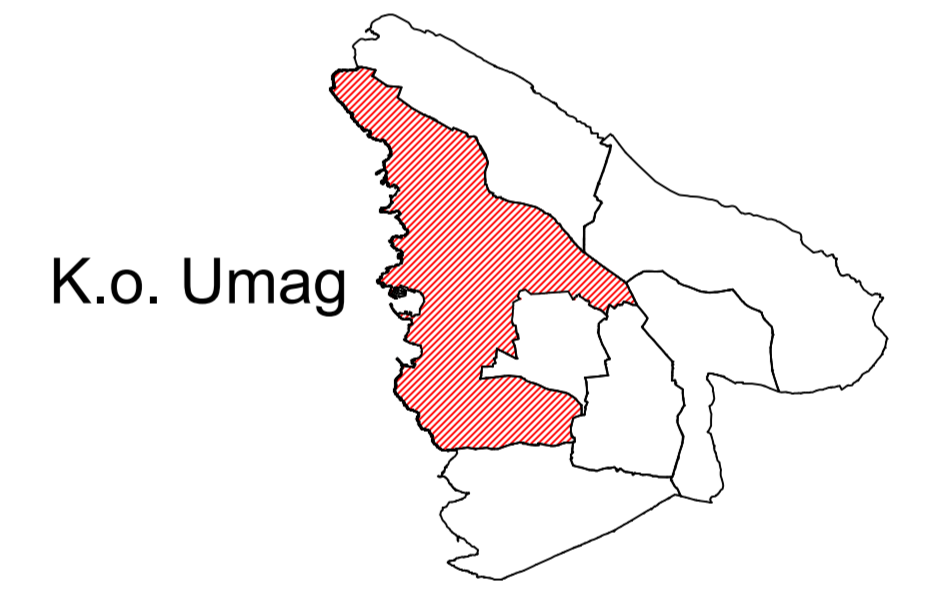
ZAMBRATIJA - ZAMBRATTIA



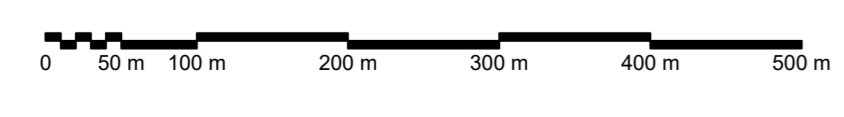
- PROŠIRENJE GRADEVINSKOG PODRUČJA
- SMANJENJE GRADEVINSKOG PODRUČJA
- PROMJENA NAMJENE GRADEVINSKOG PODRUČJA

- LEGENDA**
- GRANICE**
- GRANICA NASELJA
 - GRADEVINSKO PODRUČJE
 - GRADEVINSKO PODRUČJE - IZGRAĐENI DIO
 - GRADEVINSKO PODRUČJE - NEIZGRAĐENI DIO
 - OBALNA CRTA
 - ZAŠTIĆENO OBALNO PODRUČJE MORA - PROSTOR OGRANIČENJA
 - PODRUČJE OBVEZNE IZRADE PROSTORNOG PLANA UŽEG PODRUČJA
 - PROSTORNI PLAN UŽEG PODRUČJA - NA SNAZI
 - ZBIJENI DIO NASELJA

- RAZVOJ I UREĐENJE PROSTORA**
- GRADEVINSKA PODRUČJA NASELJA**
- GRADEVINSKA PODRUČJA NASELJA I IZDVJENI DIJELOVI GRADEVINSKIH PODRUČJA NASELJA
 - IZDVJENA GRADEVINSKA PODRUČJA IZVAN NASELJA
- IZGRAĐENI DIO**
- D JAVNA I DRUŠTVENA NAMJENA
 - T1 T2 T3 GOSPODARSKA UGOSTITELJSKO TURISTIČKA NAMJENA
T1 - hotel, T2 - turističko naselje, T3 - kamp
 - R7 SPORTSKA NAMJENA
R7 - polivalentni sportsko rekreacijski centar
 - R2 POSEBNO RAZGRANIČENA SPORTSKO REKREACIJSKA NAMJENA U IZDVJENIM GRADEVINSKIM PODRUČJIMA
R2 - prirodna plaža
R2 - uređena plaža
 - LO LO - luka otvorena za javni promet - kopneni dio
- NEIZGRAĐENI NEUREĐENI DIO GRADEVINSKOG PODRUČJA**
-



K.o. Umag



Županija: ISTARSKA ŽUPANIJA		
Grad: GRAD UMAG-UMAGO		
Naziv prostornog plana: IZMJENE I DOPUNE PROSTORNOG PLANA UREĐENJA GRADA UMAGA		
Faza izrade: Prijedlog prostornog plana za ponovnu javnu raspravu		
Naziv kartografskog prikaza: K.O. Umag Granice građevinskih područja		
Broj kartografskog prikaza: 4.1.a	Mjerilo kartografskog prikaza: 1 : 5 000	
Odluka predstavničkog tijela o izradi plana (učiterno glasilo): "Službene novine Grada Umaga-Umag", br. 15/21	Odluka predstavničkog tijela o donošenju plana (službeno glasilo):	
Javna rasprava (datum objave): 28.02.2023.	Javni uvid na dan od: 8.03.2023.	Ponovni javni uvid održan: 6.04.2023.
Ponovna javna rasprava (datum objave):	od: do:	
Pečat tijela odgovornog za provođenje javne rasprave:	Odgovorna osoba za provođenje javne rasprave (ime, prezime i potpis): Diego Banković	
Suglasnost na prostorni plan prema članku 156. Zakona o prostornom uređenju ("Narodne novine" br. 153/13, 65/17, 114/18, 38/19, 98/19 i 67/23)		
Klasa: Ur broj: Datum:		
Pravna osoba koja je izradila plan: Urban Plan d.o.o.		
Pečat pravne osobe koja je izradila plan: U-9/2021	Odgovorna osoba (ime, prezime i potpis): Jasminka Peharda-Doblanović, dipl.ing.arh.	
Odgovorni voditelj izrade nacrtu prijedloga plana: Jasminka Peharda-Doblanović, dipl.ing.arh.		
Stuđeni tim u izradi plana: Jasminka Peharda-Doblanović, dipl.ing.arh. Eli Mišan, dipl.ing.arh. Suzana Brnabić, arh.teh.		
Pečat predstavničkog tijela:	Predsjednik predstavničkog tijela (ime, prezime i potpis): Ivan Belušić	
Ispravnost ovog prostornog plana s izvornikom oglašava (ime, prezime i potpis):	Pečat nadležnog tijela:	

Urban plan